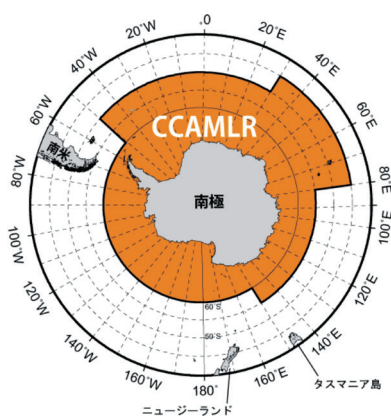


## 主な漁業管理機関の管轄海域 \*

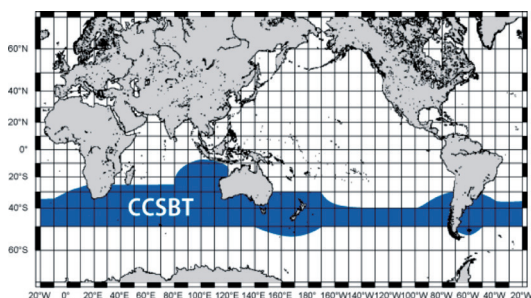


### CCAMLR (<https://www.ccamlr.org/>)

概ね南緯 60 度以南を中心とした水域。

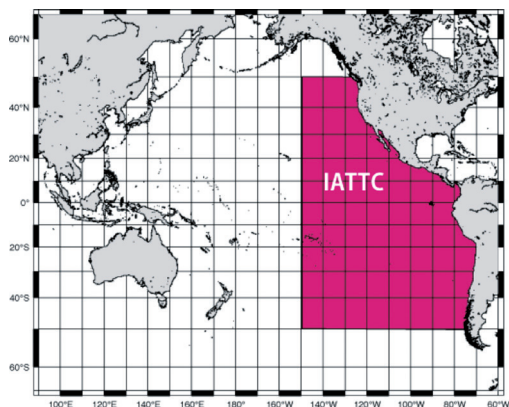
（南緯 60 度以南、及び南緯 60 度と南極収束線との間の海域。なお、当該条約の適用においては、緯度線及び子午線に沿って次の点を結ぶ線を南極収束線とみなす。

南緯 50 度西経 50 度、南緯 50 度東経 30 度、南緯 45 度東経 30 度、南緯 45 度東経 80 度、南緯 55 度東経 80 度、南緯 55 度東経 150 度、南緯 60 度東経 150 度、南緯 60 度西経 50 度、南緯 50 度西経 50 度。）



### CCSBT (<https://www.ccsbt.org/>)

ミナミマグロの回遊する水域（特定の対象水域はなし）

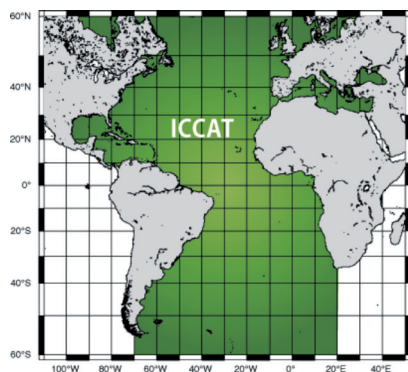


### IATTC (<http://www.iattc.org/Homeeng.htm>)

東部太平洋

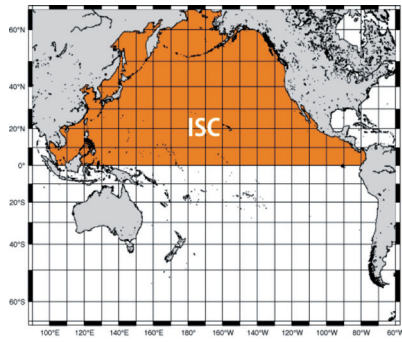
（北アメリカ、中央アメリカ及び南アメリカの海岸線と以下の線により囲まれる太平洋の水域。）

1. 北緯 50 度の緯度線
2. 西経 150 度の子午線
3. 南緯 50 度の緯度



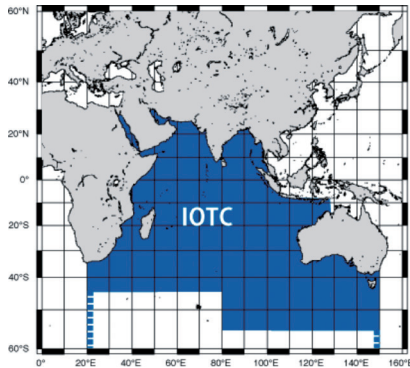
### ICCAT (<http://www.iccat.int/>)

大西洋全水域。



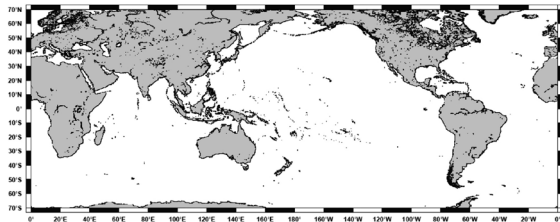
### ISC (<http://isc.fra.go.jp/>)

北太平洋（赤道以北）。



### IOTC (<http://www.iotc.org/>)

インド洋（FAO 統計海区 51 及び 57）とその付属海のうち、南極前線（南極収斂線）より北で、インド洋に來遊する高度回遊性魚類の保存と管理のために必要と考えられる海域（ただし、西の境界は FAO 統計海区より 10 度広くとられ、東経 20 度とし、ICCAT の管轄と区分けをしている）。



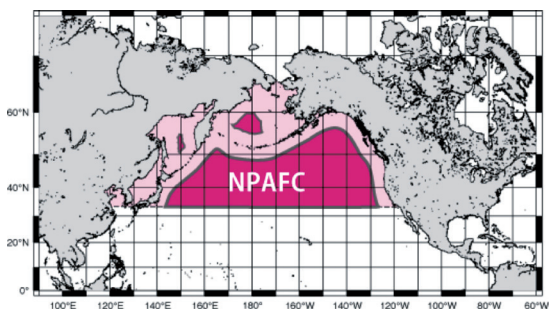
### IWC (<https://iwc.int/>)

締約政府の管轄下にある母船、鯨体処理場及び捕鯨船並びにこれらの母船、鯨体処理場及び捕鯨船によって捕鯨が行われる全ての水域。



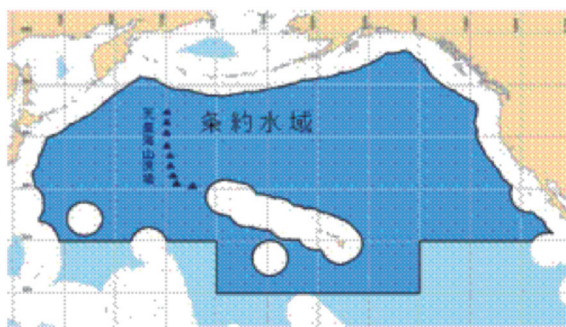
### NAFO (<https://www.nafo.int/>)

以下の定義で定めた北北大西洋海域：北緯 35 度以北の北北大西洋の水域であって、北緯 35 度西経 42 度の点から真北に北緯 59 度の点まで、そこから真西に西経 44 度の点まで、そこから真北にグリーンランドの沿岸までの線の西側の水域、並びにセント・ローレンス湾、デイヴィス海峡及び北緯 78 度 10 分以南のパフィン湾の水域。



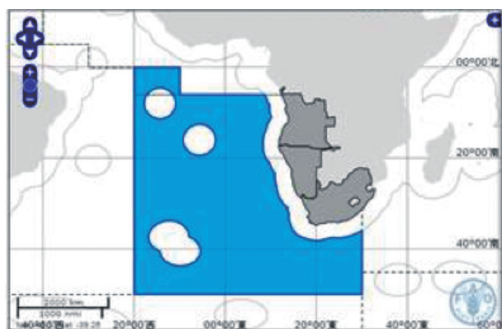
### NPAFC (<http://www.npafc.org/>)

北太平洋とその付属海のうち、北緯 33 度より北で、各沿岸国の 200 海里以遠の海域。



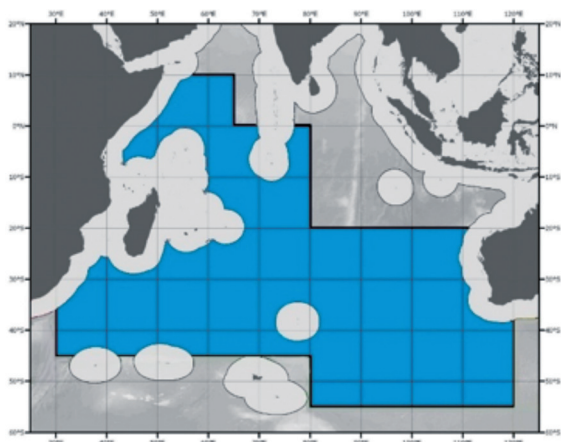
### NPFC (<http://npfc.r-cms.jp/>)

ベーリング海の公海水域及び一つの国の排他的経済水域によって囲まれている公海水域を除く北太平洋の公海。南側は北緯 20 度にある北マリアナ諸島連邦周囲のアメリカ合衆国管轄水域の境界から東経 180 度まで東へたどり、そこから北緯 10 度まで南へたどり、そこから西経 140 度まで東へたどり、そこから北緯 20 度まで北へたどり、そこから東に北緯 20 度をたどる線によって区切られる。



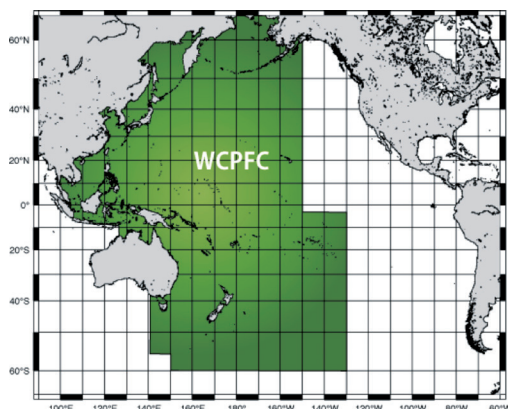
### SEAFO (<http://www.seafo.org/>)

以下の定義で境界を定めた南東大西洋海域のうち、各沿岸国の 200 海里以遠の海域：南緯六度の国の管轄の下にある水域の外縁から真西に西経 10 度の子午線まで、そこから真北に赤道まで、そこから真西に西経 20 度の子午線まで、そこから真南に南緯 50 度の緯度線まで、そこから真東に東経 30 度の子午線まで、そこから真北にアフリカ大陸の海岸までの線。



### SIOFA (<http://www.siofa.org/>)

以下の定義で境界を定めた南インド洋海域のうち、各沿岸国の 200 海里以遠の海域：アフリカ大陸北緯 10 度から真東に東経 65 度の子午線との交点まで、そこから子午線に沿って真南に赤道との交点まで、そこから真東に赤道に沿って東経 80 度の子午線との交点まで、そこから子午線に沿って南緯 20 度の交点まで、そこから真東にオーストラリア大陸に接するところまで、そこから南東にオーストラリア大陸の沿岸部に沿って東経 120 度との交点まで、そこから真南に子午線に沿って南緯 55 度の交点まで、そこから真西に東経 80 度の子午線の交点まで、そこから真北に子午線に沿って南緯 45 度の交点まで、そこから真西に東経 30 度の子午線の交点まで、そこから子午線に沿ってアフリカ大陸に接するところまで。



### WCPFC (<http://www.wcpfc.int/>)

以下の線によって南側及び北側を区切られる太平洋のすべての水域：オーストラリア南岸から真南に東経 141 度の子午線に沿ってその南緯 55 度の緯度線との交点まで；そこから真東に南緯 55 度の緯度線に沿ってその東経 150 度の子午線との交点；そこから真南に東経 150 度の子午線に沿ってその南緯 60 度の緯度線との交点まで；そこから真東に南緯 60 度の緯度線に沿ってその西経 130 度の子午線との交点まで；そこから真北に西経 130 度の子午線に沿ってその南緯 4 度の緯度線との交点まで；そこから真西に南緯 4 度の緯度線に沿ってその西経 150 度の子午線との交点まで；そこから真北に西経 150 度の子午線に沿った線。

\*:ここで示した海域図や説明文は、読者の便宜のために編集部で作成した物で、我が国や水産庁のいかなる見解をも示す物ではありません。